





Module	Submodule							
	1. Provincies							
	2. Provinciehoofdsteden							
	3. Grote steden							
	4. Water							
	5. Eilanden							
	6. Getal-Topo							
	7. Voetbal-Topo							
		Submodule	Level	Vraag	Antwoord(en)	Flitsen Vraag    Antwoord	Extra	
	1. Provincies	1	Afbeelding	Tekst		5, 7 & 9 sec.	Uitgezoomd voor overzichten & gepind in 4 kwadranten & naam in afbeelding.	
		2	Tekst	a		5 & 7 sec.	Uitgezoomd voor overzichten & gepind in 4 kwadranten.	
		3	Afbeelding	Tekst		5 sec.	"	
		4	Tekst	a				Uitgezoomd voor overzicht. Antwoord over de y-as gespiegeld gepind t.o.v. Level 3.
		5	Afbeelding	Tekst	3 sec.			Uitgezoomd voor overzicht. Antwoord over de x-as gespiegeld gepind t.o.v. Level 4.
		6	Afbeelding	Tekst			5, 7 & 9 sec.	Ingezoomd op provincie en gepind in 4 kwadranten.
		7	Tekst	Afbeelding			5 & 7 sec.	"
		8	Afbeelding	Tekst			5 sec.	Ingezoomd op provincie. Antwoorden over de x- EN y-as gepind t.o.v. Level 7.
		9	Mix	Mix				Ingezoomd en alles ongepind.
		10	"	"				Koppeling: Tekst <-- --> Afbeelding kenmerkend voor de provincie.
		2. Provinciehoofdsteden	1					Qua opbouw 100% identiek aan Sub-Module 1.
		2						
		3						
		4						
		5						
		6						
		7						
		8						
		9						
		10						
		3. Grote steden	1	Tekst	Afbeelding		5, 7 & 9 sec.	20 grote steden. Gepind in 4 kwadranten & naam in afbeelding.
		2	"	"		"	20 andere grote steden. Verder identiek aan Leven 1.	
		3	Afbeelding	Tekst		5 & 7 sec.	Als Level 1.	
		4	"	"		"	Als Level 2.	
		5	Tekst	Afbeelding		5 sec.	20 grote steden uit Level 1. Gepind in 4 kwadranten.	
		6	"	"		"	20 andere grote steden. Verder identiek aan Leven 5.	
		7	Afbeelding	Tekst			20 grote steden uit Level 1. Antwoord over de y-as gespiegeld gepind t.o.v. Level 3.	
		8	"	"			20 andere grote steden. Verder identiek aan Leven 7.	
		9	Tekst	Afbeelding	3 sec.		Alle 40 grote steden.	
		10	"	"			Plaatsnaam tonen en ingekleurde provincie als antwoord.	

Submodule	Level	Vraag	Antwoord(en)	Flitsen		Extra
				Vraag	Antwoord	
4. Water 	1	Afbeelding	Tekst			Grote en bekendste wateren & gepind in 4 kwadranten.
	2	Tekst	Afbeelding			" . Antwoord over de x- en y-as gespiegeld gepind t.o.v. Level 1.
	3	Afbeelding	Afbeelding			Kanalen & gepind in 4 kwadranten.
	4	Afbeelding	Afbeelding			" . Antwoord over de x- en y-as gespiegeld gepind t.o.v. Level 3.
	5	Afbeelding	Afbeelding			Noord- & Waddenzee-gerelateerd & gepind in 4 kwadranten.
	6	Afbeelding	Afbeelding			" . Antwoorden ongepind.
	7	Tekst	Afbeelding			IJssel- en randmeer-gerelateerd & gepind in 4 kwadranten.
	8	Afbeelding	Tekst			" . Antwoorden ongepind.
	9	Tekst	Afbeelding			Overige waters & gepind in 4 kwadranten. <i>Of ga ik deze vervangen voor/door Bruggen en Dijken?!?!</i>
	10	Afbeelding	Tekst			" . Antwoorden ongepind.
5. Eilanden 	1	Afbeelding	Tekst		5, 7 & 9 sec.	Uitgezoomd voor overzichten & gepind in 4 kwadranten.
	2	Tekst	Afbeelding		5 & 7 sec.	"
	3	Afbeelding	Tekst		5 sec.	"
	4	Tekst	Afbeelding			Uitgezoomd voor overzicht. Antwoord over de x-as gespiegeld gepind t.o.v. Level 3.
	5	Afbeelding	Tekst	3 sec.		Uitgezoomd voor overzicht. Antwoord over de y-as gespiegeld gepind t.o.v. Level 4.
	6	Afbeelding	Tekst		5, 7 & 9 sec.	Ingezoomd op provincie en gepind in 4 kwadranten.
	7	Tekst	Afbeelding		5 & 7 sec.	"
	8	Afbeelding	Tekst		5 sec.	"
	9	Mix	Mix			Ingezoomd en antwoord over de x- en y-as gespiegeld gepind t.o.v. Level 8.
	10	"	"	3 sec.		Ingezoomd en antwoord over de x-as gespiegeld gepind t.o.v. Level 8.
6. Getal-topo 	1	Tekst	Afbeelding		5, 6,5 & 8 sec.	Tekst Kaart + naam IN de afbeelding!!
	2	Afbeelding	Tekst		5 & 6,5 sec.	Kaart + naam IN de afbeelding!! Tekst
	3	Tekst	Afbeelding		5 & 6,5 sec.	Tekst Kaart + naam IN de afbeelding!!
	4	Afbeelding	Tekst		5 sec.	Kaart + naam IN de afbeelding!! Getal en dan de streepjes op de plaats van de rest van de plaatsnaam.
	5	Tekst	Afbeelding			Tekst met streepjes op de plaats van het getal Kaart - Uitgezoomd
	6	Afbeelding	Tekst			Kaart - Uitgezoomd Het getal
	7	Tekst	Afbeelding			Het getal Kaart - Ingezoomd
	8	Afbeelding	Tekst			Kaart - Ingezoomd Afbeelding van het getal
	9	Mix	Mix			Tekst van de helft (of som) van het getal. (2 x 5) Afbeelding van het getal
	10	"	"			Kaart - Ingezoomd Tekst van de helft (of som) van het getal. (2 x 5)
7. Voetbal-Topo 	1	Afbeelding	Afbeelding		5, 7 & 9 sec.	Uitgezoomd voor overzichten & gepind in 4 kwadranten & naam in afbeelding.
	2	Afbeelding	Tekst		5 & 7 sec.	Als Level 2.
	3	Tekst	Afbeelding		5 sec.	Als Level 2 EN antwoorden over de x- EN y-as gepind t.o.v. Level 2.
	4	Afbeelding	Tekst			
	5	Tekst	Afbeelding	3 sec.		
	6	Afbeelding	Tekst		5, 7 & 9 sec.	Ingezoomd voor overzichten & gepind in 4 kwadranten & naam in afbeelding.
	7	Tekst	Afbeelding		5 & 7 sec.	Als Level 6 EN antwoorden over de x- EN y-as gepind t.o.v. Level 6.
	8	Afbeelding	Tekst		5 sec.	
	9	Tekst	Afbeelding			
	10	Afbeelding	Afbeelding			